

«СОГЛАСОВАНО»
начальник Управления
образования администрации
Нижнесергинского
муниципального района
Черткова Т.И.



«УТВЕРЖДЕНО»
приказом директора
от 01.08.2018 № 30-09
директор МКОУ СОШ № 10
р.п. Верхние Серги
Округина М.В.

Округина 01.08.2018

«СОГЛАСОВАНО»
начальник ОИ ИБДД МО МВД
России "Нижнесергинский" майор
полиции
Савсюк Д.В.



Савсюк 17.08.18

ПАСПОРТ

дорожной безопасности образовательной организации
МКОУ СОШ № 10 р.п. Верхние Серги

2018 год

Общие сведения

Тип образовательной организации: школа

Юридический адрес: Ленина улица, 68, Верхние Серги рабочий поселок, Нижнесергинский район, Свердловская область, 623070, Россия

Фактический адрес: Ленина улица, 68, Верхние Серги рабочий поселок, Нижнесергинский район, Свердловская область, 623070, Россия

Руководители образовательной организации:

Директор (заведующий), ФИО: Округина Маргарита Викторовна,
телефон: +7 (34398) 2-46-85

Заместитель директора

по учебной работе, ФИО: Пильникова Наталья Николаевна,
телефон: +7 (34398) 2-54-62

Заместитель директора

по воспитательной работе, ФИО: Сычева Лариса Вячеславовна,
телефон +7 (34398) 2-54-62

Ответственные работники

муниципального органа

образования,

должность: начальник Управления образования,

ФИО: Черткова Тамара Ивановна

Телефон: +7 (34398) 2-10-16

Ответственные от

Госавтоинспекции,

должность: инспектор по пропаганде ОГИБДД МО МВД России

"Нижнесергинский",

ФИО: Колясникова Ирина Витальевна

Телефон: +7 (34398) 2-12-06

Ответственные работники

за мероприятия по профилактике

детского травматизма,

должность: заместитель директора по воспитательной работе,

ФИО: Сычева Лариса Вячеславовна

Телефон: +7 (34398) 2-54-62

Руководитель или ответственный работник дорожно-эксплуатационной организации, осуществляющей содержание улично-дорожной сети (УДС)*,
должность: заместитель Главы Администрации городского поселения Верхние Серги,
ФИО: Казаков Александр Владимирович
Телефон: +7(34398)2-46-31

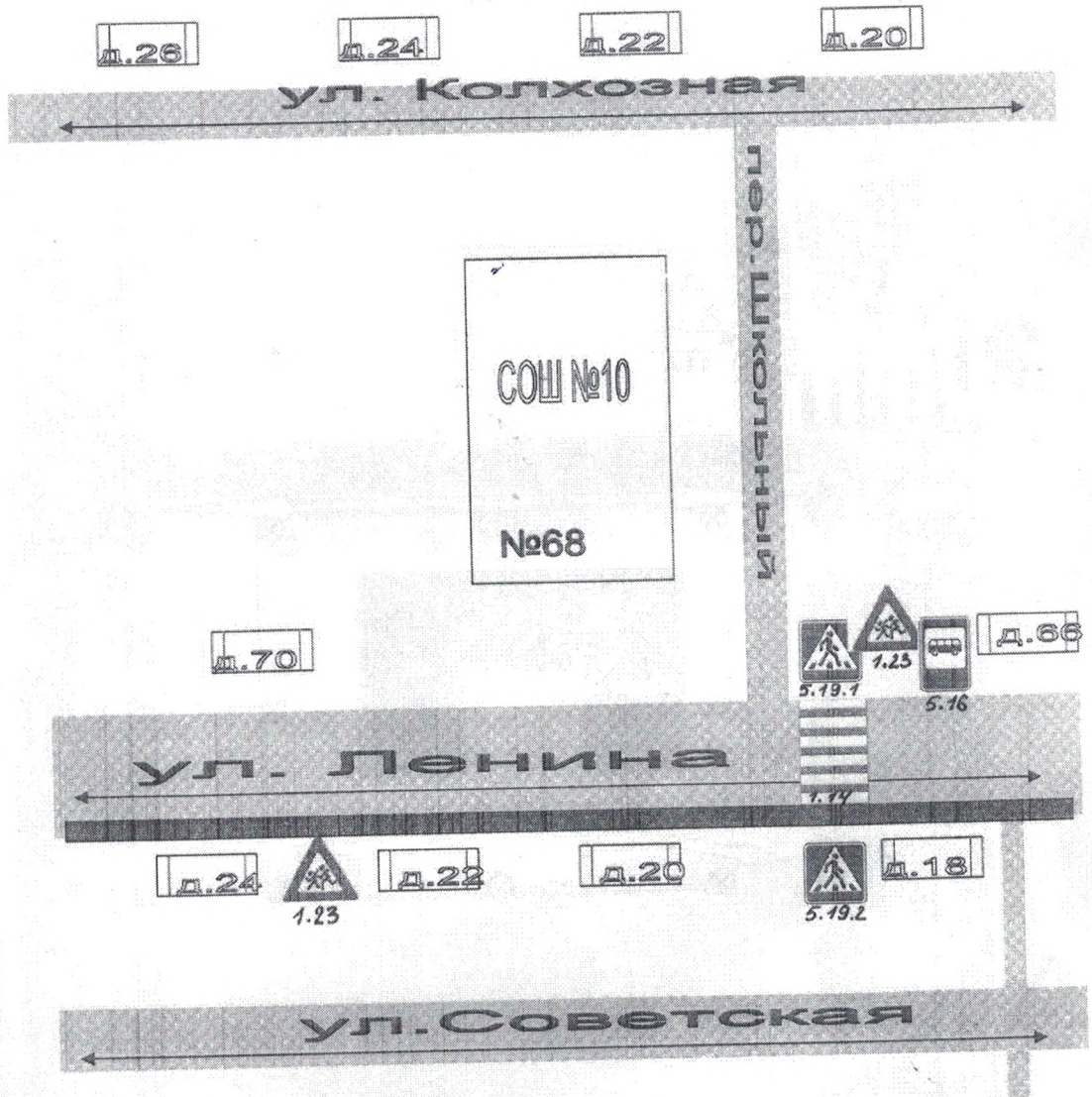
Руководитель или ответственный работник дорожно-эксплуатационной организации, осуществляющей содержание технических средств организации дорожного движения (ТСОДД)*,
должность: заместитель Главы Администрации городского поселения Верхние Серги,
ФИО: Казаков Александр Владимирович
Телефон: +7(34398)246-31

Количество обучающихся (учащихся, воспитанников): 363
Наличие уголка по БДД: коридор первого этажа
Наличие класса по БДД: кабинет № 10, второй этаж
Наличие автогородка (площадки) по БДД: нет
Наличие автобуса в образовательной организации: нет
Владелец автобуса: нет

Время занятий в образовательной организации:
1-ая смена: 8:00 – 13:10
2-ая смена: 13:30 – 17:35
внеклассные занятия: 18:00 – 21:00

Телефоны оперативных служб:
+7(34398)2-52-02
+7(34398)2-12-06

План-схема образовательного учреждения
и пути движения транспортных средств



↔ - направление движения транспортных средств

□ - частный сектор

▬ - проезжая часть

▬ - тротуар

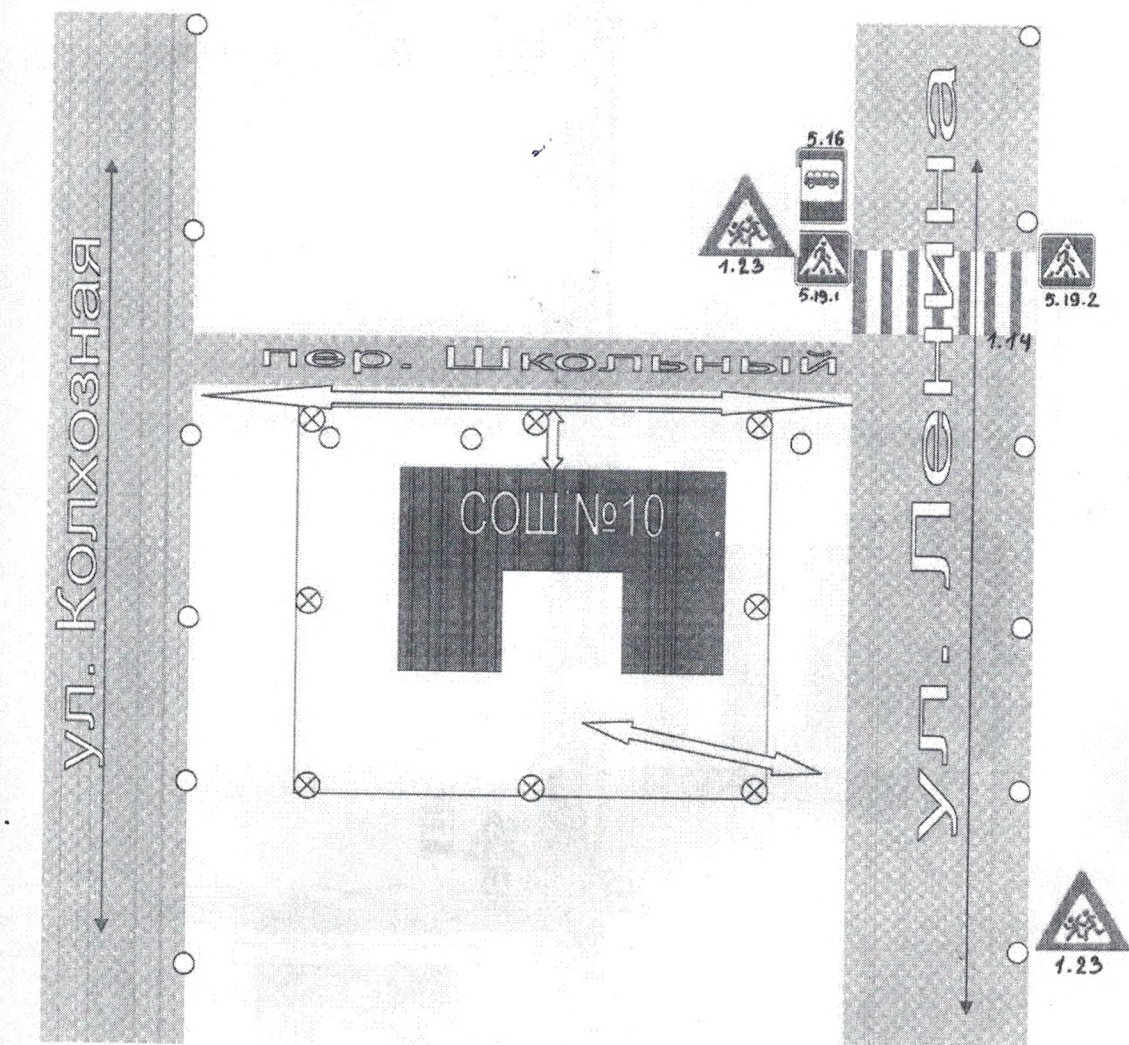
1.23 – дорожный знак «Дети»

5.19.1, 5.19.2 – дорожный знак «Пешеходный переход»

5.16 – дорожный знак «Остановка автобуса»

1.14 – горизонтальная разметка

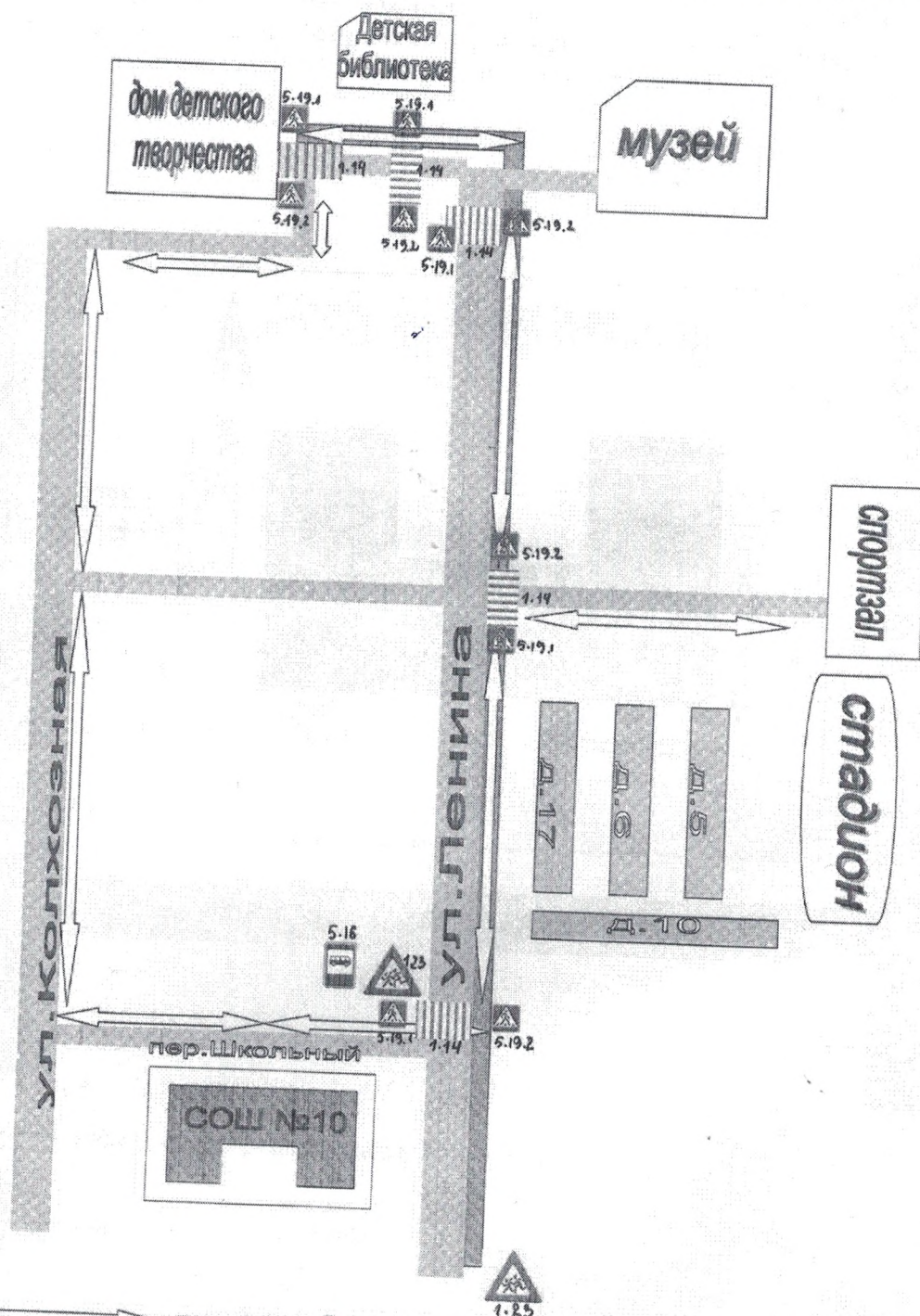
Схема организации дорожного движения в непосредственной близости от образовательного учреждения с размещением соответствующих технических средств организации дорожного движения, маршрутов движения детей и расположения парковочных мест.



- направление движения детей
- направление движения транспортных средств
- искусственное освещение

- 1.23 – дорожный знак «Дети»
- 5.19.1, 5.19.2 – дорожный знак «Пешеходный переход»
- 5.16 – дорожный знак «Остановка автобуса»
- 1.14 – горизонтальная разметка
- ограждение образовательного учреждения

Маршруты движения организованных групп детей по тротуару от образовательного учреждения к стадиону, музею, библиотеке и дому детского творчества



← → - направление безопасного движения группы детей по тротуарам

▬ - проезжая часть ▬ - тротуар

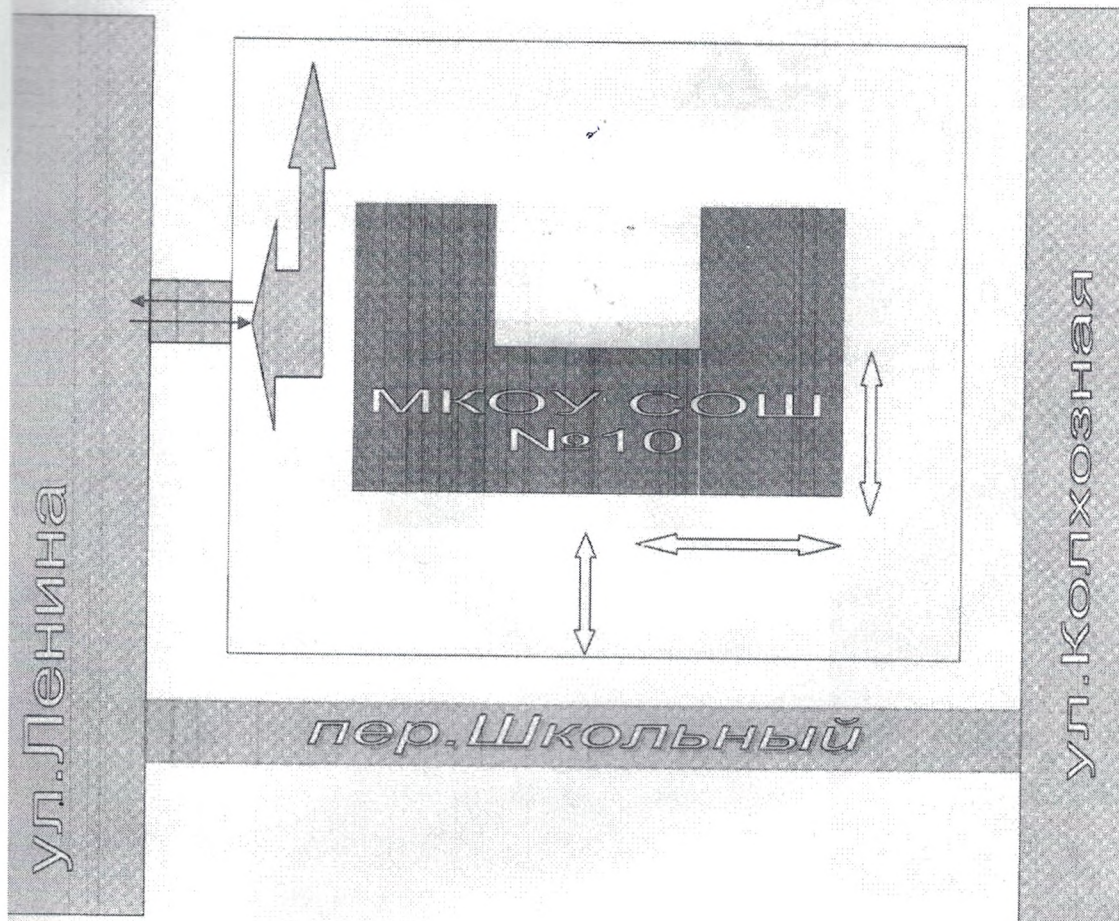
1.23 – дорожный знак «Дети»


5.19.1, 5.19.2 – дорожный знак «Пешеходный переход»


5.16 – дорожный знак «Остановка автобуса»


1.14 – горизонтальная разметка

Пути движения транспортных средств к местам погрузки/разгрузки и рекомендуемые безопасные пути передвижения детей по территории образовательного учреждения.

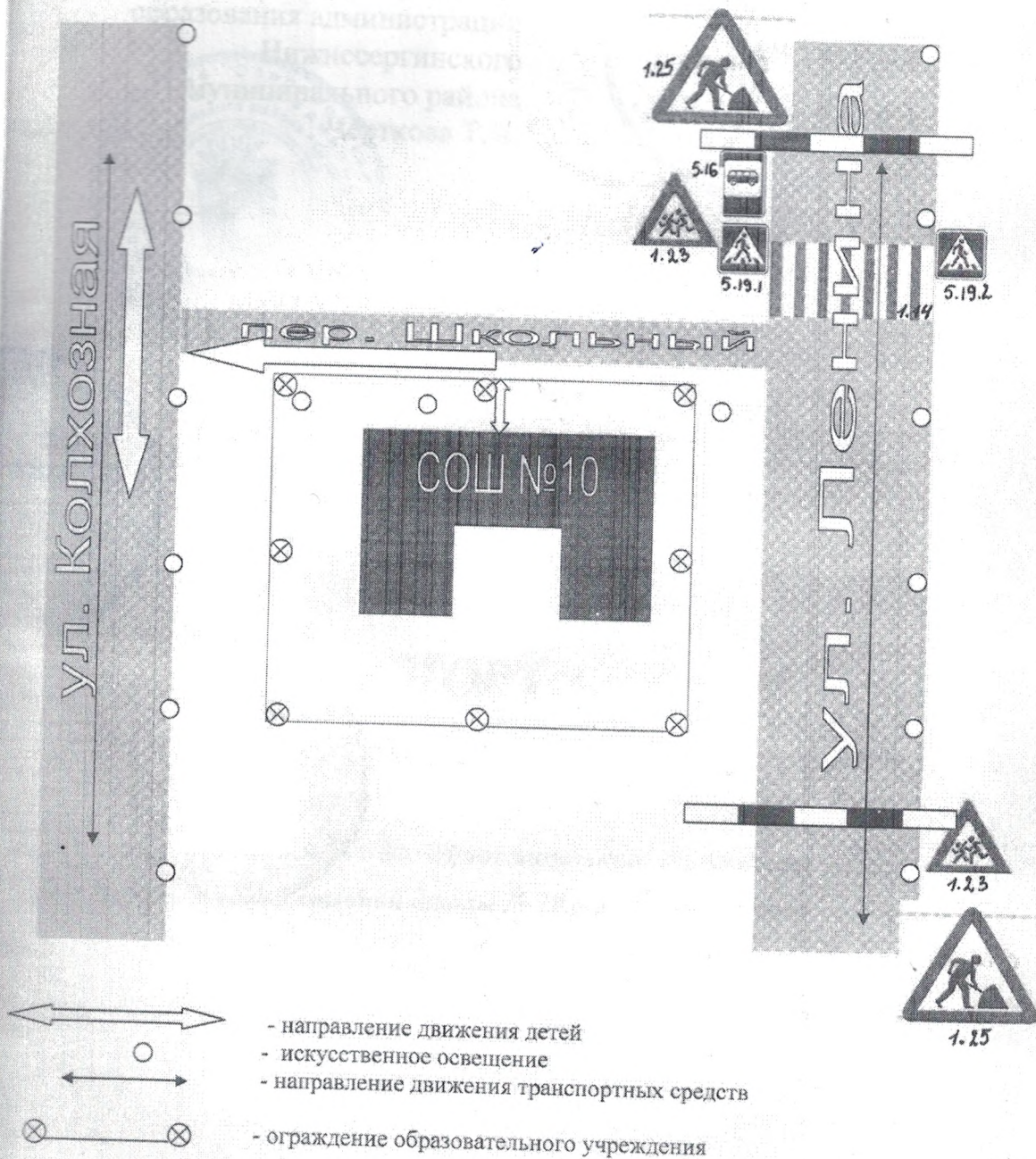


 - въезд, выезд грузовых транспортных средств

 - место разгрузки, погрузки

 - движение детей и подростков на территории образовательного учреждения

План-схема пути движения транспортных средств и детей (обучающихся) при проведении дорожных ремонтно-строительных работ вблизи образовательного учреждения



- 1.23 – дорожный знак «Дети»
- 5.19.1, 5.19.2 – дорожный знак «Пешеходный переход»
- 5.16 – дорожный знак «Остановка автобуса»
- 1.25 – дорожный знак «Дорожные работы»
- 1.14 – горизонтальная разметка